




Anlage zur Bekanntmachung
der Gemeinde Speichersdorf
für die Neufestsetzung des
Überschwemmungsgebietes der Haidenaab von
Fluss-km 56,100 bis Fluss-km 61,515 im Bereich
der Gemeinde Speichersdorf

Maßstab 1 : 25.000

Legende:

-  festgesetztes Überschwemmungsgebiet
-  Grenze Landkreis
-  TK 100

